













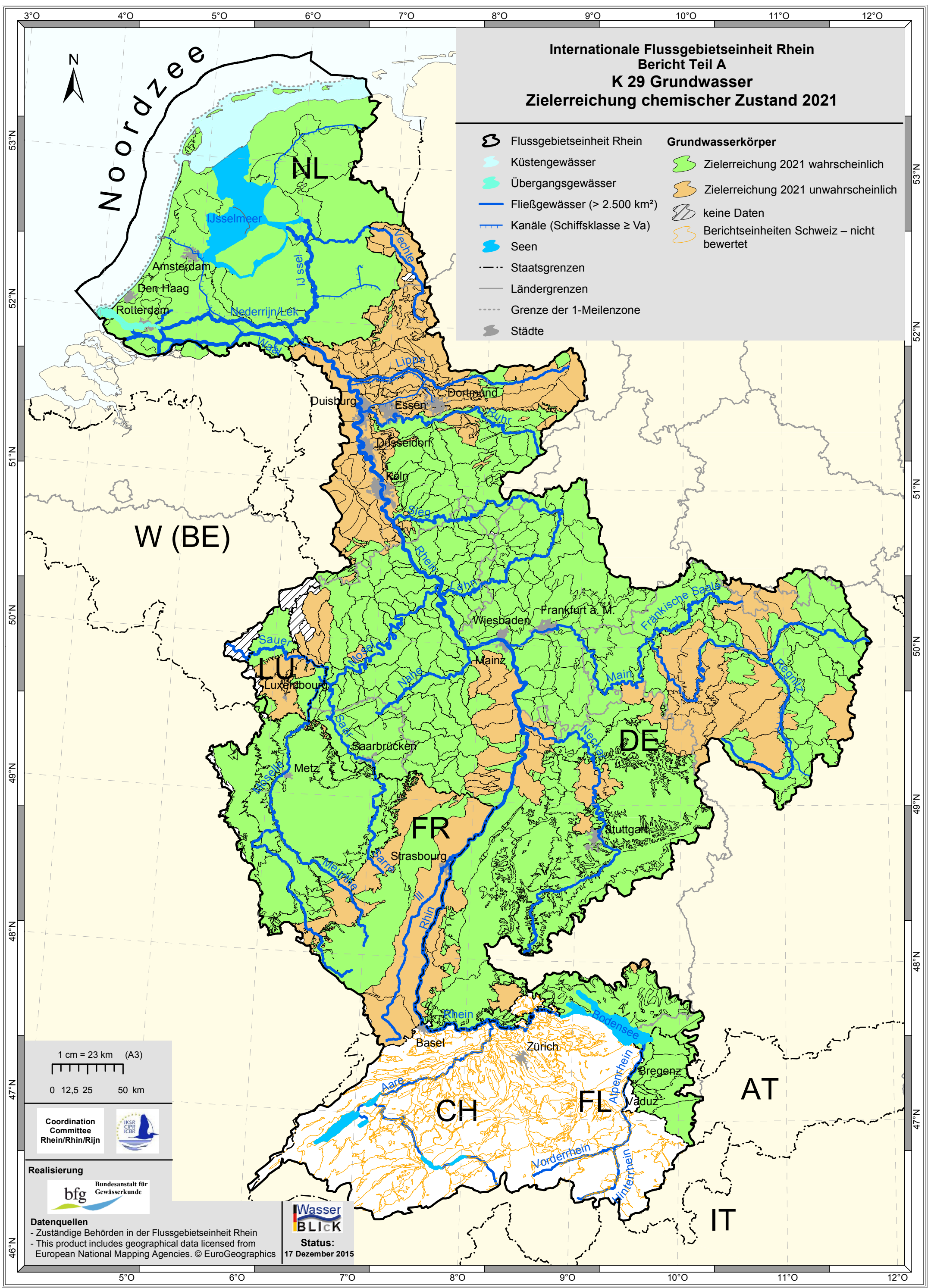


Internationale Flussgebietseinheit Rhein
 Bericht Teil A
 K 29 Grundwasser
 Zielerreichung chemischer Zustand 2021

- | | |
|--|--|
|  Flussgebietseinheit Rhein | Grundwasserkörper |
|  Küstengewässer |  Zielerreichung 2021 wahrscheinlich |
|  Übergangsgewässer |  Zielerreichung 2021 unwahrscheinlich |
|  Fließgewässer (> 2.500 km ²) |  keine Daten |
|  Kanäle (Schiffsklasse ≥ Va) |  Berichtseinheiten Schweiz – nicht bewertet |
|  Seen | |
|  Staatsgrenzen | |
|  Ländergrenzen | |
|  Grenze der 1-Meilenzone | |
|  Städte | |



1 cm = 23 km (A3)
 0 12,5 25 50 km



Datenquellen
 - Zuständige Behörden in der Flussgebietseinheit Rhein
 - This product includes geographical data licensed from European National Mapping Agencies. © EuroGeographics

Wasser BLICK
 Status:
 17 Dezember 2015